

KESKKONNAMINISTEERIUM
 Maavara kaevandamise luba KMIN - 015
 22.10.1998.a.
 Mäeeraldise piiripunktid:1,2,3,4.
 Pindala 5,25 ha



Käina lahe ravimuda mäeeraldise plaan
 (mõõtkava 1 : 10 000)
 Kaardi koordinaatsüsteem GK tsoon 4 (Pulkovo, 1942)

Lepperaärgid:

- 16E puuraugu nr.
0,8 veesügavus, m
1,2 ravimudalasundi paksus, m
- A—B geoloogiline läbilõige
- aktiivse tarbevaru piir
- mäeeraldise piir
- teenindusmaa piir
- ▨ ravimuda piiranguvöönd

Mäeeraldise piiripunktide koordinaadid

	N	E
I	6521490,2	4602725,4
II	6521575,3	4602855,6
III	6521285,1	4603045,2
IV	6521200,7	4602920,9

Mäeeraldise pindala 5,25 ha



Riikliku geodeetilise võrgu punktid

- sig.143 Orjaku signaal nr. 143 X= 6522048,0
Y=4602070,8
h= 5,401
- TT Orjaku tuletorn X= 6521322,52
Y= 4602548,37

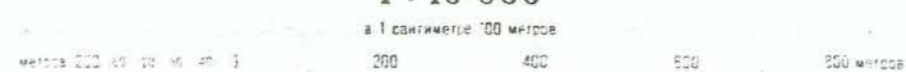
+0,378m -jääpinna kõrgus (20. veebruar, 1997.a.)

+0,378m -jääpima kõrgus (20. veebruar 1997.a.)

Baaskaart nr. 6212

Plaani koostanud ettevõtte nimetus	Plaani koostaja
 EESTI GEOLOOGIAKESKUS 9. veebruar 1998.a.	A. Talpas 

1 : 10 000



Содержимое горизонталей проведено не более 2-х лет
 Балтийской системы высот

Содержимое вертикалей проведено не более 2-х лет
 (при ориентировании в проекции Гаусса-Крюкера)
 Балтийской системы высот

Лист № 1985
 1:10 000
 Формат листа 420x594 мм
 Печатный завод "Геоцентр"